

Согласовано:

Заместитель главы администрации города


О.М. Лапин

« 31 » августа 2015г.

Утверждаю:

Директор



МБОУ СОШ №8 имени Сибирцева А.Н.

И.А. Кирпикова

Согласовано:

Заместитель начальника ОГИБДД УМВД России

по г. Сургуту подполковник полиции


В.В. Костриков

« 31 » августа 2015г.

ПАСПОРТ

дорожной безопасности образовательного учреждения, расположенного на

территории Ханты-Мансийского автономного округа- Югры

МБОУ СОШ №8 имени Сибирцева А.Н.

(наименование образовательного учреждения)

2015г.

Общие сведения

Муниципальное бюджетное общеобразовательное учреждение средняя общеобразовательная школа №8 имени Сибирцева А.Н.

(Полное наименование образовательного учреждения)

Тип ОУ Общеобразовательное учреждение

Юридический адрес ОУ 628408, Тюменская область, Ханты-Мансийский автономный округ - Югра город Сургут, улица Энергетиков, дом 49

Фактический адрес ОУ 628408, Тюменская область, Ханты-Мансийский автономный округ - Югра город Сургут, улица Энергетиков, дом 49

Руководители образовательного учреждения:

Директор (заведующий) Кирпикова Ирина Александровна 52 – 55 – 95

(фамилия, имя, отчество)

(телефон)

Заместитель директора
по учебной работе

Васенина Наталья Леонидовна 52 – 55 – 97

(фамилия, имя, отчество)

(телефон)

Заместитель директора

по воспитательной работе Алькова Тамара Юрьевна 52-55-95

(фамилия, имя, отчество)

(телефон)

Ответственные работники
муниципального органа
образования

Отдел эксплуатации и обеспечения безопасности
департамента образования Администрации
города, инженер I категории

(должность)

Е.А.Скворцов

52 – 53 – 48

(фамилия, имя, отчество)

(телефон)

Отдел воспитания и дополнительного
образования, начальник отдела

Е.В. Коркунова

52 – 53 – 63

(фамилия, имя, отчество)

(телефон)

Ответственные от
Госавтоинспекции

Капитан полиции, Инспектор ОИАЗ

(должность)

Софронова А.Ф.

(фамилия, имя, отчество)

Ответственные работники ОУ

за мероприятия по профилактике
детского травматизма Зам. директора по ВВВР

(должность)

Алькова Т.Ю.

(фамилия, имя, отчество)

552-55-95

(телефон)

Руководитель или ответственный
работник дорожно-эксплуатационной
организации, осуществляющей
содержание улично-дорожной
сети (УДС)*

УДС – СГМУП «ДорРемТех»
М.Г. Поводырев 23 – 59 – 71
(фамилия, имя, отчество) (телефон)

Руководитель или ответственный
работник дорожно-эксплуатационной
организации, осуществляющей
содержание технических средств
организации дорожного
движения (ТСОДД)*

ТСОДД – СГМУЭП «Горсвет»
С.Л. Кузнецов 34 – 62 – 53
(фамилия, имя, отчество) (телефон)

Количество (обучающихся, воспитанников) по состоянию на 2013 уч. год 862

Наличие уголка по БДД 1 этаж, рекреация начальных классов
(если имеется, указать место расположения)

Наличие класса по БДД кабинет № 103, кабинет № 104, 1 этаж
(если имеется, указать место расположения)

Наличие автогородка (площадки) по БДД _____ нет

Наличие автобуса в образовательном учреждении _____ нет
(при наличии автобуса)

Время занятий в образовательном учреждении:

1-ая смена: 8:00 – 13:00 (период)

2-ая смена: 14:00 – 19:10 (период)

внеклассные занятия: 8:00 – 20:00 (период)

Телефоны оперативных служб:

01- пожарная дежурная часть

02- полиция

03- скорая мед. помощь

* Дорожно-эксплуатационные организации, осуществляющие содержание УДС и ТСОДД, несут ответственность за состоянием дорог, дорожных сооружений в соответствии с законодательством Российской Федерации (Федеральный закон «О безопасности дорожного движения» от 10 декабря 1995 г. № 196-ФЗ, Кодекс Российской Федерации об административных правонарушениях, Гражданский кодекс Российской Федерации).

Содержание

I. План - схемы образовательного учреждения.

- 1). Район расположения образовательного учреждения, пути движения транспортных средств и детей (обучающихся, воспитанников).
- 2). Организация дорожного движения в непосредственной близости от образовательного учреждения с размещением соответствующих технических средств организации дорожного движения, маршрутов движения детей (обучающихся, воспитанников) и расположения парковочных мест.
- 3). Маршруты движения организованных групп детей (обучающихся, воспитанников) от образовательного учреждения к стадиону, парку или спортивно-оздоровительному комплексу.
- 4). Пути движения транспортных средств по территории образовательного учреждения к местам разгрузки/погрузки и рекомендуемые безопасные пути передвижения детей (обучающихся, воспитанников).

План- схема района расположения ОУ, пути движения транспортных средств и детей (обучающихся).

1. Район расположения ОУ определяется группой жилых домов, зданий и улично-дорожной сетью, центром которого является непосредственно ОУ.

2. Территория, указанная в схеме, включает в себя:

- образовательное учреждение (МБОУ СОШ № 8 имени Сибирцева А.Н.);
- жилые дома, в которых проживает большая часть обучающихся данного

образовательного учреждения;

- автомобильные дороги;

3.На схеме обозначено:

- расположение жилых домов, зданий;
- сеть автомобильных дорог;
- пути движения транспортных средств;
- пути движения обучающихся в/из образовательного учреждения;
- уличные (наземные – регулируемые/ нерегулируемые) пешеходные

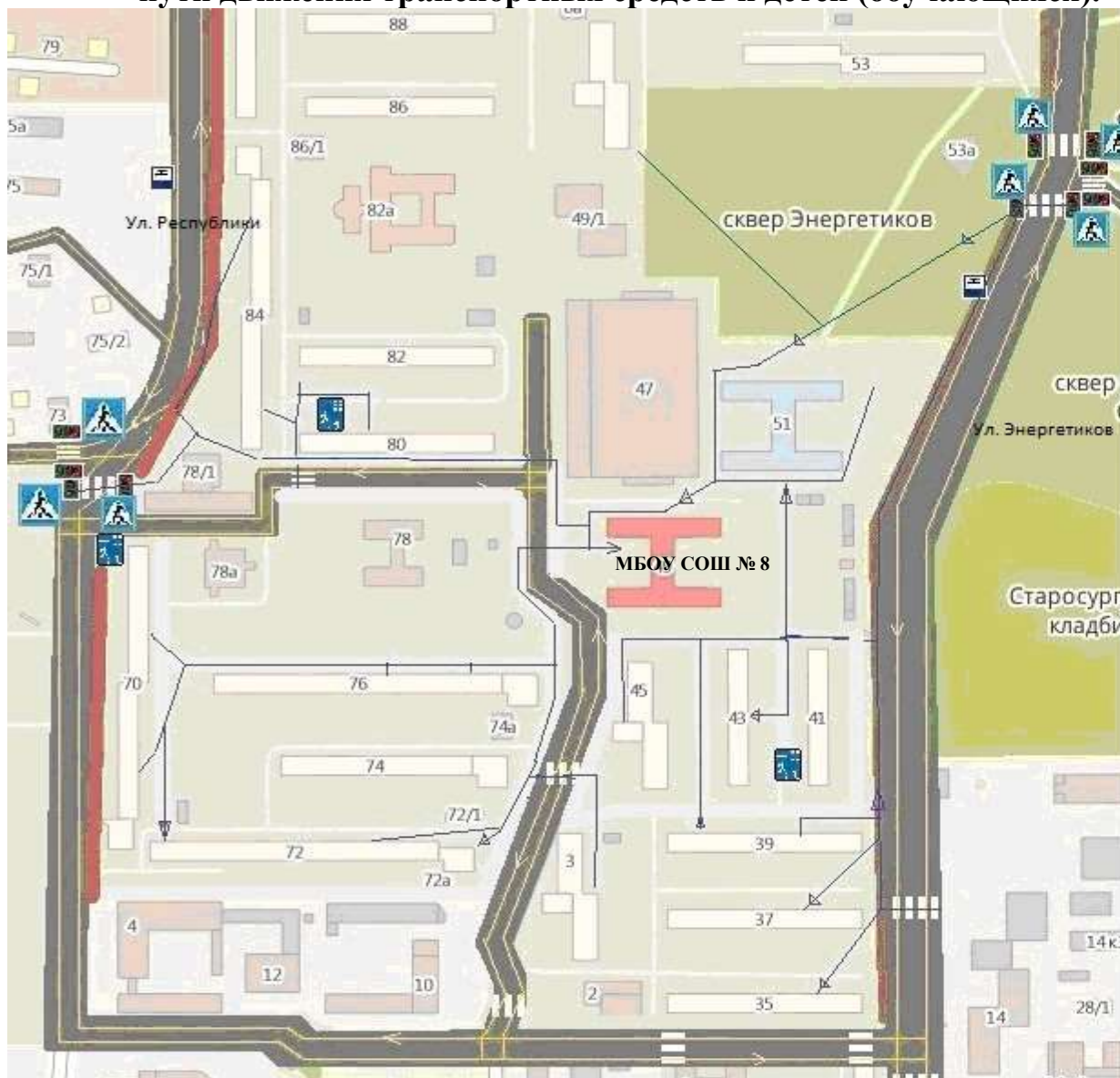
переходы;







- названия улиц и нумерация домов.

Схема необходима для общего представления о районе расположения ОУ. Для изучения безопасности движения детей на схеме обозначены наиболее частые пути движения обучающихся от дома к ОУ и обратно.

При исследовании маршрутов движения детей уделено особое внимание опасным зонам, где часто обучающиеся пересекают проезжую часть.

**План- схема района расположения МБОУ СОШ № 8 имени Сибирцева А.Н.,
пути движения транспортных средств и детей (обучающихся).**



-  - проезжая часть
-  - движение детей (обучающихся, воспитанников) в (из) ОУ
-  - тротуар
-  - жилая застройка
-  - движение транспортных средств
-  - движение транспортных средств в жилой зоне

2. Схема организации дорожного движения в непосредственной близости от образовательного учреждения с размещением соответствующих технических средств организации дорожного движения, маршрутов движения детей (обучающихся, воспитанников) и расположения парковочных мест

1. Схема организации дорожного движения ограничена автомобильными дорогами, находящимися в непосредственной близости от образовательного учреждения.

2. На схеме обозначено:

здание образовательного учреждения с указанием территории, принадлежащей непосредственно образовательному учреждению;

автомобильные дороги и тротуары;

уличные (регулируемые / нерегулируемые) пешеходные переходы на подходах к образовательному учреждению;

дислокация существующих дорожных знаков и дорожной разметки;

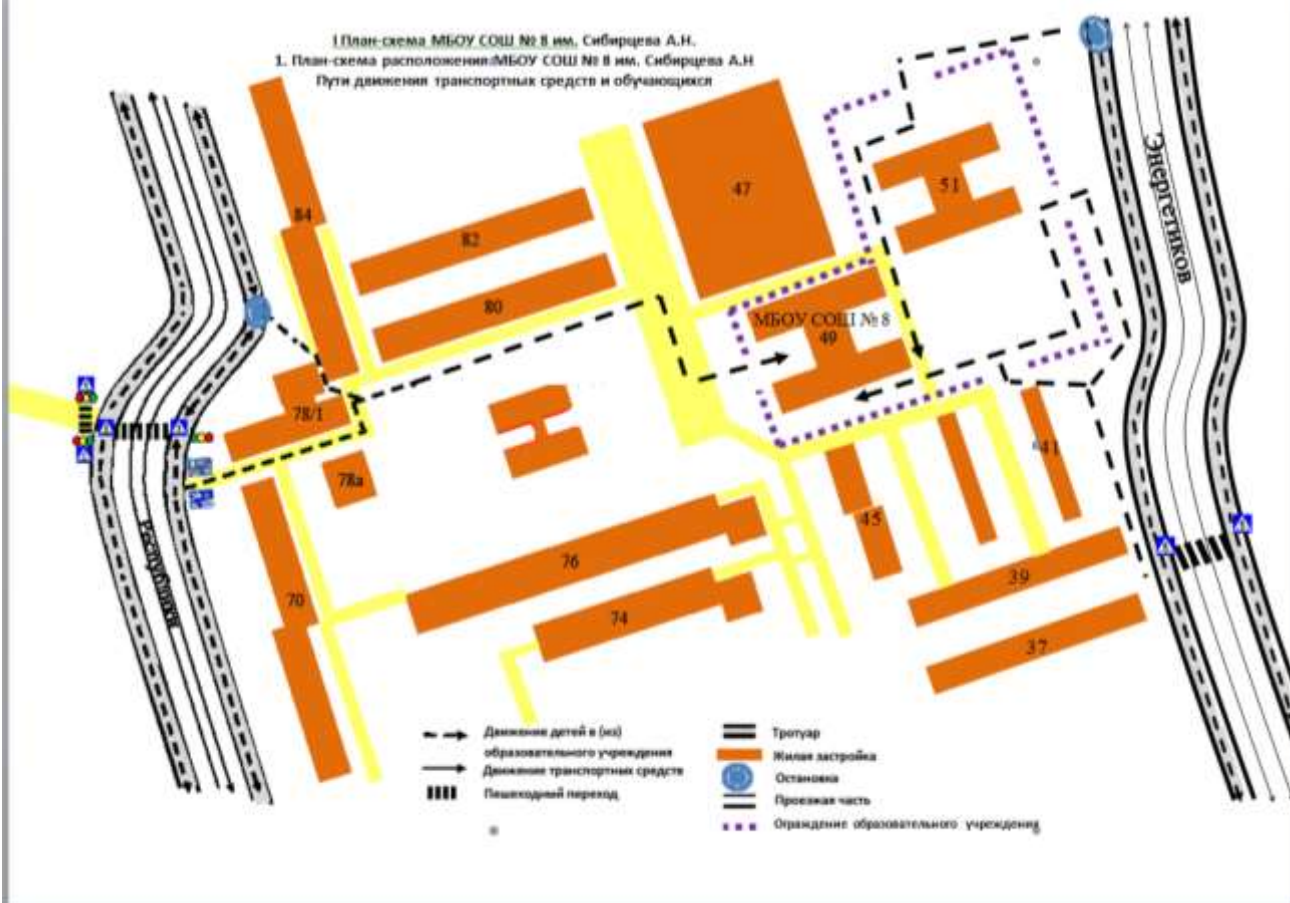
другие технические средства организации дорожного движения;

направление движения транспортных средств по проезжей части;

направление безопасного маршрута движения детей (обучающихся, воспитанников).

3. На схеме указано расположение остановок маршрутных транспортных средств и безопасные маршруты движения детей (обучающихся, воспитанников) от остановочного пункта к образовательному учреждению и обратно.

1 План-схема МБОУ СОШ № 8 им. Сибирцева А.Н.
 1. План-схема расположения МБОУ СОШ № 8 им. Сибирцева А.Н.
 Пути движения транспортных средств и обучающихся



2. Схема организации дорожного движения в непосредственной близости от ОУ с размещением соответствующих технических средств, маршруты движения детей и расположение парковочных мест



3. Маршруты движения организованных групп детей (обучающихся, воспитанников) от образовательного учреждения к стадиону, парку или спортивно-оздоровительному комплексу

На схеме района расположения ОУ указаны безопасные маршруты движения детей от образовательного учреждения к парку и спортивно-оздоровительному комплексу и обратно.

Эти схемы должны использоваться преподавательским составом при организации движения групп детей (обучающихся, воспитанников) к местам проведения занятий вне территории образовательного учреждения.



■ - проезжая часть

➡ - направление безопасного движения группы детей к парку и спортивно-оздоровительному комплексу

▬ - тротуар

▭ - жилая застройка

▬ - движение транспортных средств

▬ - движение транспортных средств в жилой зоне

4. Пути движения транспортных средств по территории образовательного учреждения к местам разгрузки/погрузки и рекомендуемые безопасные пути передвижения детей (обучающихся, воспитанников)

На схеме указана примерная траектория движения транспортных средств на территории образовательного учреждения, в том числе места погрузки/разгрузки, а также безопасный маршрут движения детей во время погрузочно-разгрузочных работ.

В целях обеспечения безопасного движения детей по территории образовательного учреждения необходимо исключить пересечения путей движения детей (обучающихся, воспитанников) и путей движения транспортных средств.

Пояснительная записка
к план - схеме пути движения транспортных средств и детей
(обучающихся, воспитанников)
при проведении дорожных ремонтно-строительных работ
вблизи образовательного учреждения

Место производства дорожных ремонтно-строительных работ, его обустройство дорожными знаками и ограждениями, иными техническими средствами организации дорожного движения, а также безопасный маршрут движения детей (обучающихся, воспитанников) к образовательному учреждению согласовываются с отделением ОДД ОГИБДД УМВД России по г. Сургуту дополнительно.